











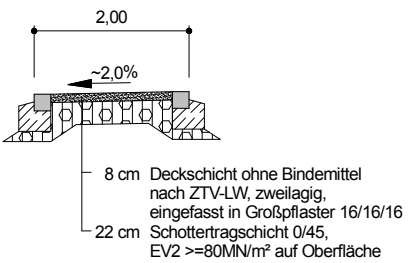


LEGENDE

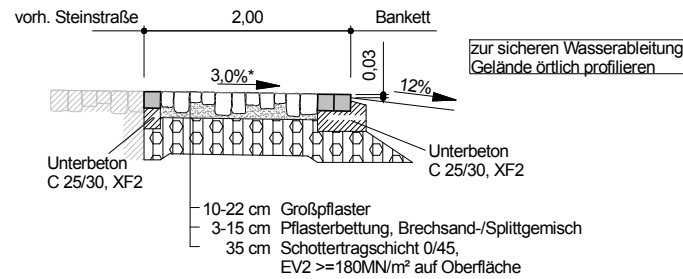
-  wassergebundene Decke
-  Grünfläche
-  Großpflaster (10-22 cm hoch)
-  Einfassung Parkflächen (zweireihig, Großpflaster 16x16x16 cm)
-  Einfassung der Flächen aus wassergebundener Decke (einreihig, Großpflaster 16x16x16 cm)
-  Traufstreifen (2-3-reihig, Kleinpflaster 10x10x10cm, ausgemuldet)
-  Traufstreifen (Grobkies 16/32, eingefasst in einen Kantenstein)
-  Entfernen der Benjes-Hecke
-  neu anzulegende Benjes-Hecke
-  Baumbestand
-  Baumfällung
-  Baumneupflanzung
-  Abriss / Rückbau

533 Gemarkung Melchow
 Flur 1
 Flurstücke 535 u. 727
 Höhensystem: DHHN 92
 Lagesystem: ETRS89
 Reduktionsmaßstab: 0.9997

Querschnitt ungebundene Wege



Querschnitt Parkfläche



* Die Richtung der Querneigung ist den örtlichen Verhältnissen anzupassen.
 Die Entwässerung ist zu sichern.

 PLANUNGSGESELLSCHAFT DR. KALANKE mbH		AKAZIENSTR: 14	
		MELCHOW 16230 Tel. 03337/3643	
OBJEKT Außenanlagen Naturbahnhof Melchow AG Amt Biesenthal		GESEHEN BAUHERR	
ZEICHNER A. Heyder	PROJEKTNUMMER 08/09	DATUM Mai 2010	STAND
BEARBEITER I. Krieger	-Ausführungsplanung- Außenanlagenplan		MABSTAB 1:250
GEPRÜFT Dr. Kalanke			BLATTGRÖßE 350x580
			ZEICHNUNGS-NR. 08/09/A02